

⋮

⋮

⋮

◆

◆

⋮ _____ ⋮

⋮

1-1

....

.()

()

.

:
: (Physical Factors - -) 1-1-1

- -

: (Human Factors) 2-1-1

:

:

◆

:

◆

:

◆

:

◆

- -

:

◆

-

Elements Of urban Form

2-1

The Emage Of The

Lynch

City

- :
 - : **Paths** ◆
 - : **Districts** ◆
 - : **Edges** ◆
 - : **Landmarks** ◆
 - : **Nodes** ◆

:
-

()

)
-)

()
(

. (-) (

: 1-2

(-)

: 1-1-2

(1)

:

•

()
. ()

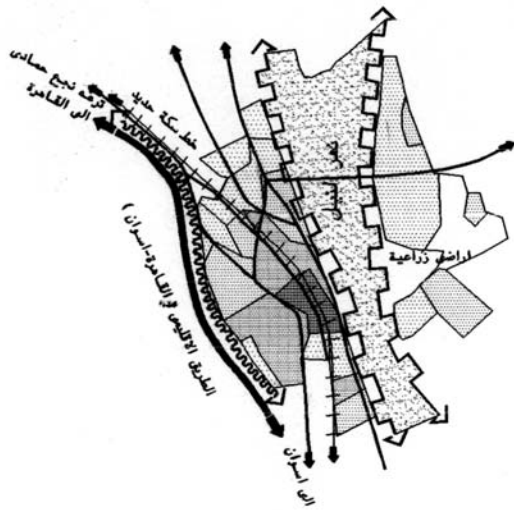
()
()

•

()

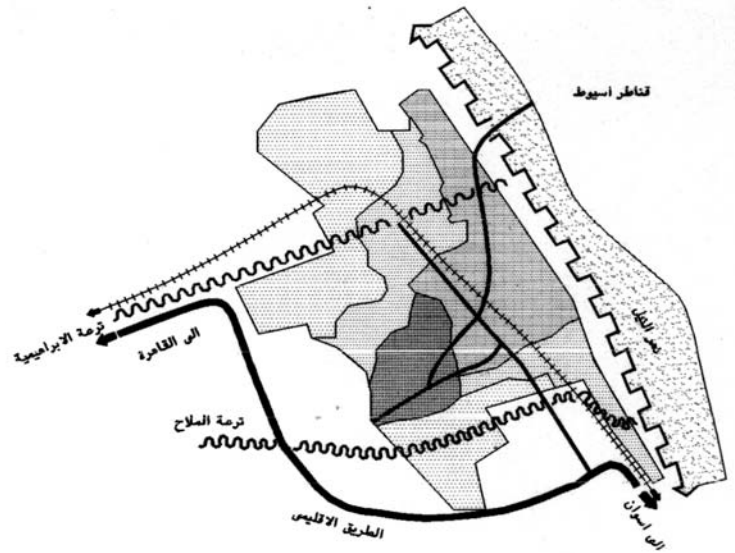
. ()

•



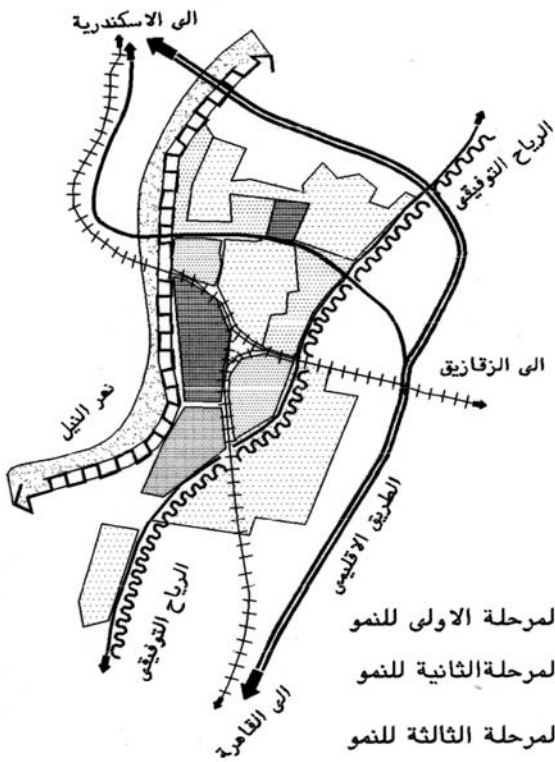
- المرحلة الاولى للنمو
- المرحلة الثانية للنمو
- المرحلة الثالثة للنمو
- المرحلة الرابعة للنمو
- المرحلة الخامسة للنمو

مدينة سوهاج



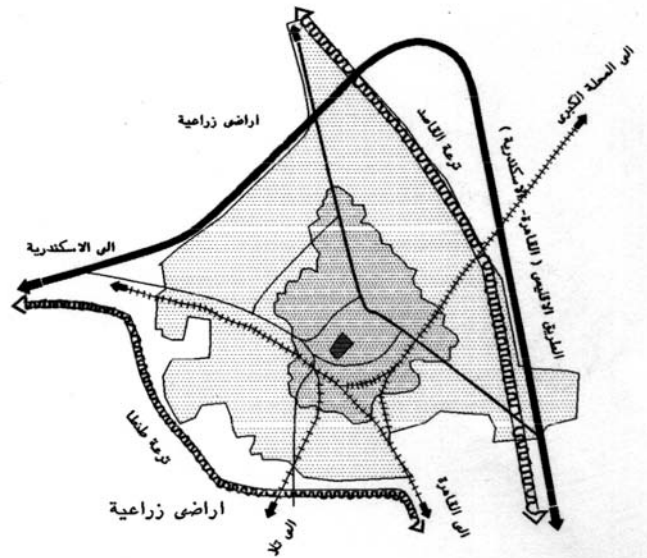
- المرحلة الاولى
- المرحلة الثانية
- المرحلة الثالثة
- المرحلة الرابعة

مدينة اسيوط



- المرحلة الاولى للنمو
- المرحلة الثانية للنمو
- المرحلة الثالثة للنمو
- المرحلة الرابعة للنمو
- المرحلة الخامسة للنمو

مدينة بنها



- المرحلة الاولى للنمو
- المرحلة الثانية للنمو
- المرحلة الثالثة للنمو
- المرحلة الرابعة للنمو
- المرحلة الخامسة للنمو

مدينة طنطا

(

)

(

)

.(

: 2-1-2

-

-

:

(2

)

:

1-2-1-2

)

(

:

:

(

)

◆

◇

.(

)

(

)

◇

.

:

)

.(

)

◆

-

◇

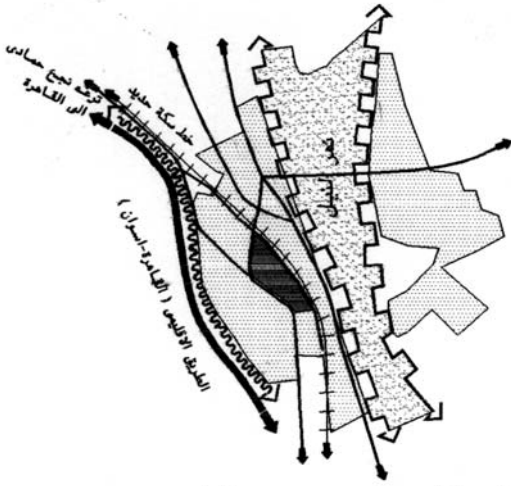
(

)

◇

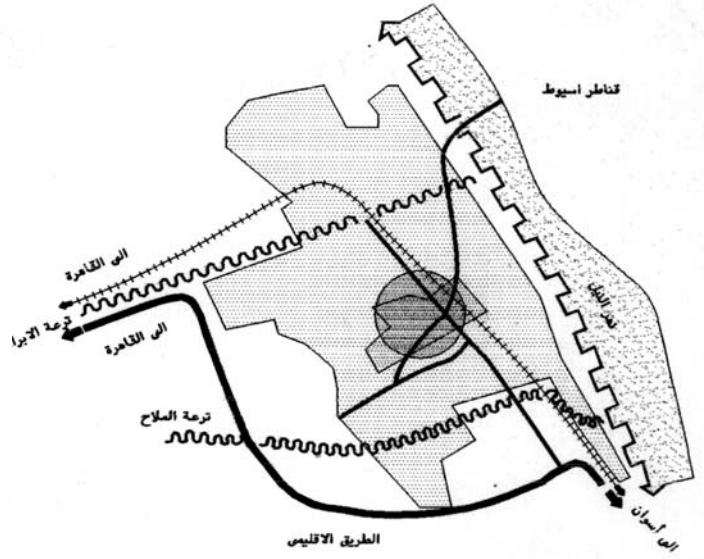
-

-



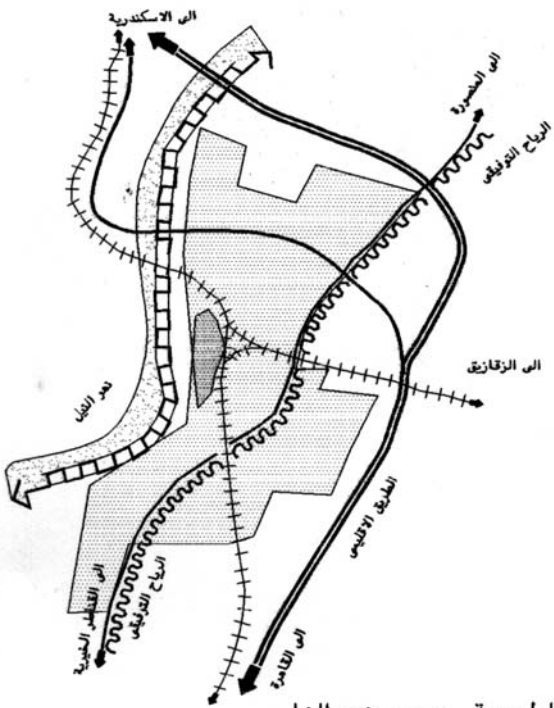
- المحددات الطبيعية [Icon] نهر النيل
- [Icon] مجارى مائية
- المحددات الصناعية [Icon] طريق اقليمي
- [Icon] خط سكة حديد

مدينة سوهاج



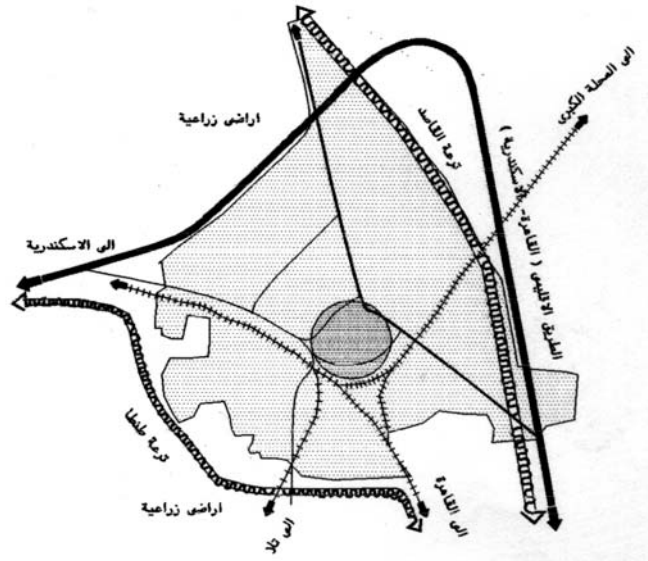
- المحددات الطبيعية [Icon] نهر النيل
- [Icon] مجارى مائية
- المحددات الصناعية [Icon] طريق اقليمي
- [Icon] خط سكة حديد

مدينة اسيوط



- المحددات الطبيعية [Icon] نهر النيل
- [Icon] مجارى مائية
- المحددات الصناعية [Icon] طريق اقليمي
- [Icon] خط سكة حديد

مدينة بنها



- المحددات الطبيعية [Icon] نهر النيل
- [Icon] مجارى مائية
- المحددات الصناعية [Icon] طريق اقليمي
- [Icon] خط سكة حديد

مدينة طنطا

:

•

(/ /)

•

:

:

()

(/)

()

:

()

()

)

.(

:

:

2-2-1-2

)

:

(

()

•

()

•

:

3-1-2

(-)

(

)

(

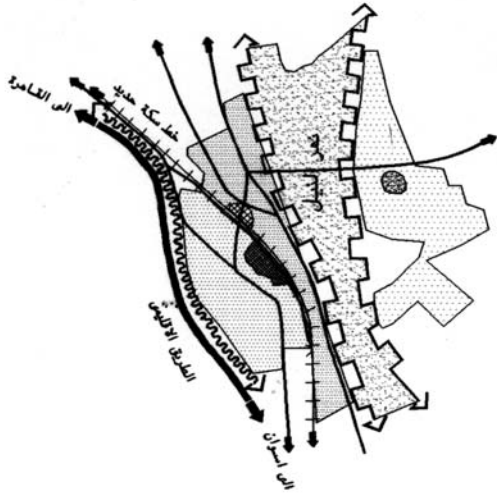
)

(

)

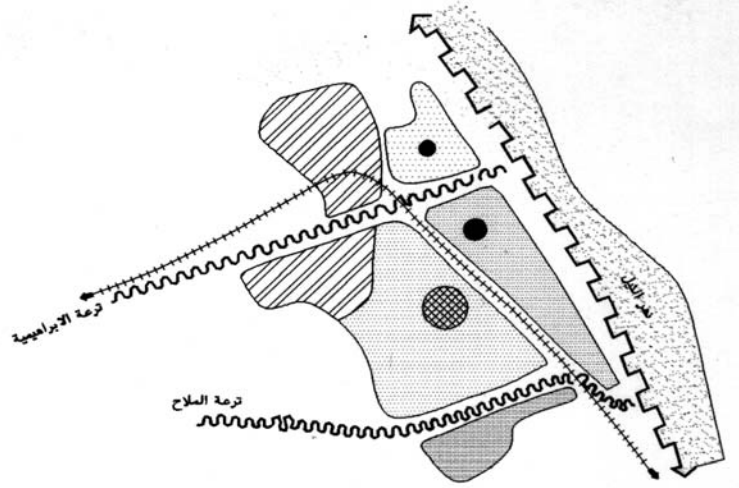
.(3

)



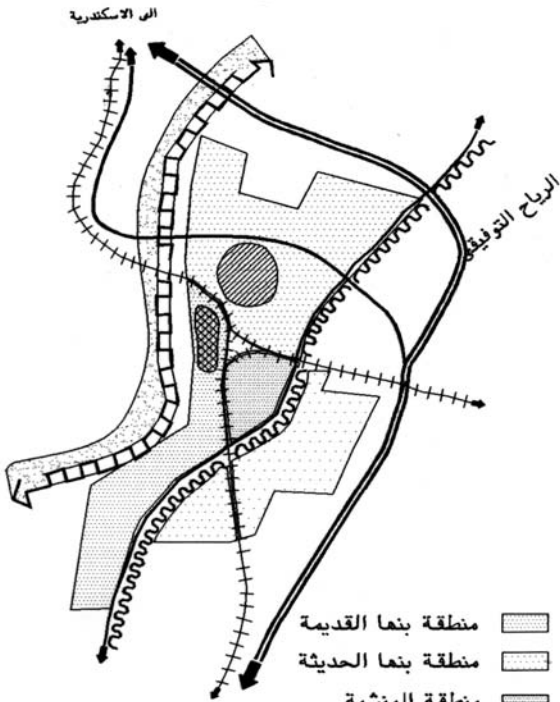
- المركز التجارى القديم
- ▨ المركز التجارى والادارى الحديث
- ▨ المركز الخدمى الحديث
- ▨ المدينة الام
- ▨ الامتدادات شرق السكة الحديد
- ▨ الامتدادات الحديثة (شرق نهر النيل)

مدينة سوهاج



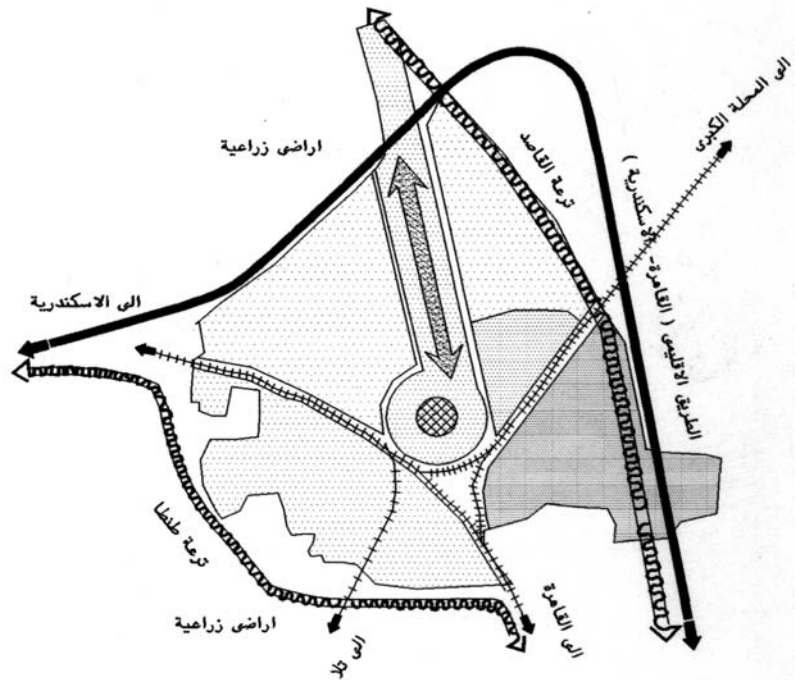
- ▨ المدينة الام
- ▨ (فريال / الحمرا / السادات)
- ▨ الوليدية
- ▨ الامتداد الحديث
- ▨ منطقة الجامعات
- ▨ المركز التجارى
- المركز الادارى

مدينة اسيوط



- ▨ منطقة بناها القديمة
- ▨ منطقة بناها الحديثة
- ▨ منطقة المنشية
- ▨ منطقة الحرس الوطنى
- ▨ منطقة النور
- ▨ المركز التجارى الادارى
- ▨ المركز الخدمى

مدينة بناها



- ▨ منطقة مركز المدينة
- ▨ منطقة الجنايبية
- ▨ مناطق الامتدادات الحديثة
- ▨ المنطقة الصناعية
- ▨ منطقة جنوب السكة الحديد
- ▨ المركز الخدمى
- ▨ المركز التجارى

مدينة طنطا

: :

:

: _____ .1

: _____ .2

: _____ .3

: _____ .4

) ())
()

.(

: _____ .5

-

: _____ .6

: _____ .7

: _____ .8

: () :
.1

.2

.3

.4

.5

.6

.7

.8

: :

.1968 () - - .1

.1993 - - .2

.1991 .3

.1996 - .4

.1987 2000 .5

.1991 - - .6

(/ /) .7

.1988 1987 1986 - 2010 - .8

() .7

.1987 " "

.8

	. 1987	- 2010	•
. 1988	- 2010		•
	“	” 2000 - 1985	•
		. 1986	•
	.1987 “2000	”	•
.1987		2005	•

1. Amos , Francis J. C. City Centre Redevelopment - Liverpool - London 1974
2. Lynch, Kevin, Site Planning, London 3rd Edition 1984.
3. Reader, Handout , Urban Renewal , Institute For Housing And Urban Development Studies 1992.
4. Reader, Handout, Preparatory Documentation For The Debates On Urban Relocation, Institute For Housing And Urban Development Studies , 1992.
5. Ritter, Paul Planning For Man And Motor Oxford 1964.